

MAPA DE SÃO PAULO DE 1810 – ARQUIVO DO CD: ANEXOS MAPA

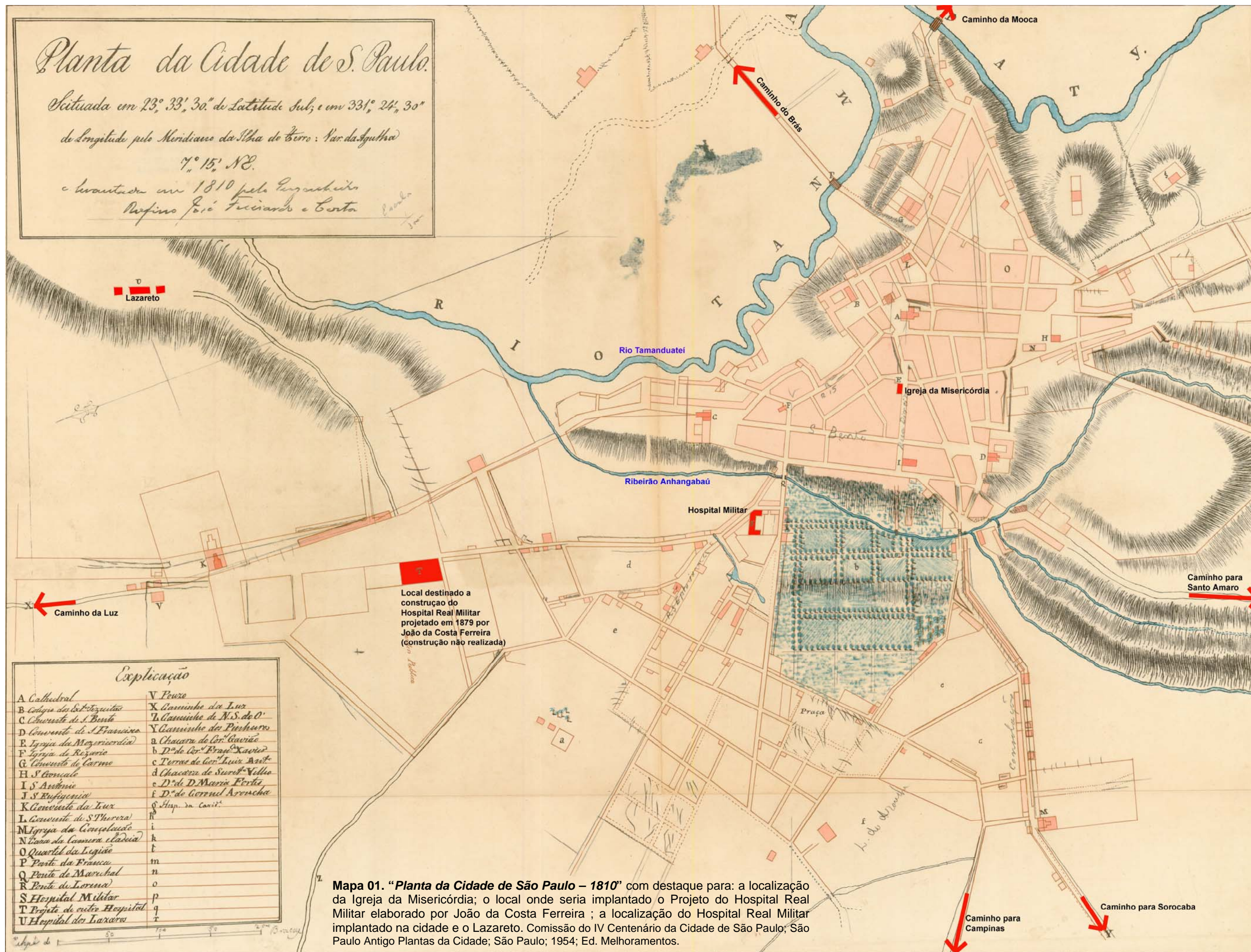
Planta da Cidade de S. Paulo.

Situada em 23° 33' 30" de Latitude Sul; e em 331° 24' 30"

de Longitude pelo Meridiano da Ilha de Ferro: Var. da Agulha

7° 15' NE.

e levantada em 1810 pelo Engenheiro
 Rufino José Francisco e Costa



Lazareto

Rio Tamanduateí

Ribeirão Anhangabaú

Hospital Militar

Igreja da Misericórdia

Caminho da Luz

Local destinado a
 construção do
 Hospital Real Militar
 projetado em 1879 por
 João da Costa Ferreira
 (construção não realizada)

Caminho para
 Santo Amaro

Explicação

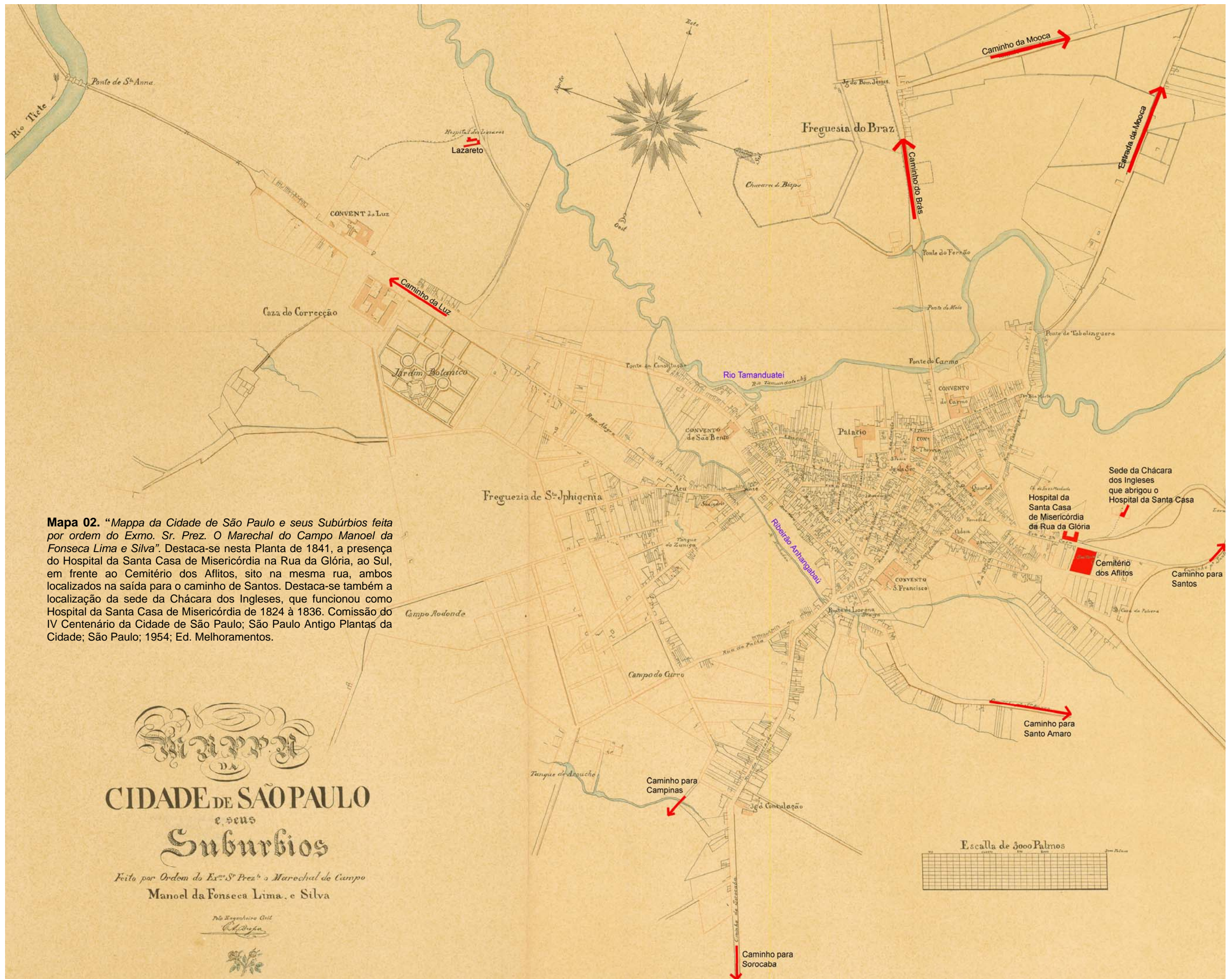
A Catedral	V Poço
B Colégio da Est. de S. Paulo	X Caminho da Luz
C Convento de S. Bento	Y Caminho de N. S. do O.
D Convento de S. Francisco	Z Caminho de Pinheiro
E Igreja da Misericórdia	a Chacara de Cor. Cavieiro
F Igreja de Rezaria	b D. de Cor. Fr. Xavier
G Convento de Carmo	c Terras de Cor. Luiz Bast.
H S. Gonçalo	d Chacara de Suro. Villa
I S. Antonio	e D. de D. Maria F. Costa
J S. Eugénia	f D. de Coronel Aranha
K Convento de S. Luiz	g Hosp. da Carid.
L Convento de S. Theresia	
M Igreja de Consolacao	i
N Casa da Camera da Real	h
O Quartel da Legação	t
P Ponte da Franca	m
Q Ponte de Marçal	n
R Ponte de Lorena	o
S Hospital Militar	p
T Projeto de outro Hospital	q
U Hospital dos Lazares	r

Mapa 01. "Planta da Cidade de São Paulo – 1810" com destaque para: a localização da Igreja da Misericórdia; o local onde seria implantado o Projeto do Hospital Real Militar elaborado por João da Costa Ferreira ; a localização do Hospital Real Militar implantado na cidade e o Lazareto. Comissão do IV Centenário da Cidade de São Paulo; São Paulo Antigo Plantas da Cidade; São Paulo; 1954; Ed. Melhoramentos.

Caminho para
 Campinas

Caminho para Sorocaba

MAPA DE SÃO PAULO DE 1841 – ARQUIVO DO CD: ANEXOS MAPA



Mapa 02. “Mapa da Cidade de São Paulo e seus Subúrbios feita por ordem do Exmo. Sr. Prez. O Marechal do Campo Manoel da Fonseca Lima e Silva”. Destaca-se nesta Planta de 1841, a presença do Hospital da Santa Casa de Misericórdia na Rua da Glória, ao Sul, em frente ao Cemitério dos Aflitos, sito na mesma rua, ambos localizados na saída para o caminho de Santos. Destaca-se também a localização da sede da Chácara dos Ingleses, que funcionou como Hospital da Santa Casa de Misericórdia de 1824 à 1836. Comissão do IV Centenário da Cidade de São Paulo; São Paulo Antigo Plantas da Cidade; São Paulo; 1954; Ed. Melhoramentos.

Silva
DA
CIDADE DE SÃO PAULO
e seus
Subúrbios

Feito por Ordem do Ex.^o Sr. Prez.^o o Marechal do Campo
Manoel da Fonseca Lima. e Silva

Pelo Engenheiro Civil
C. B. Silva

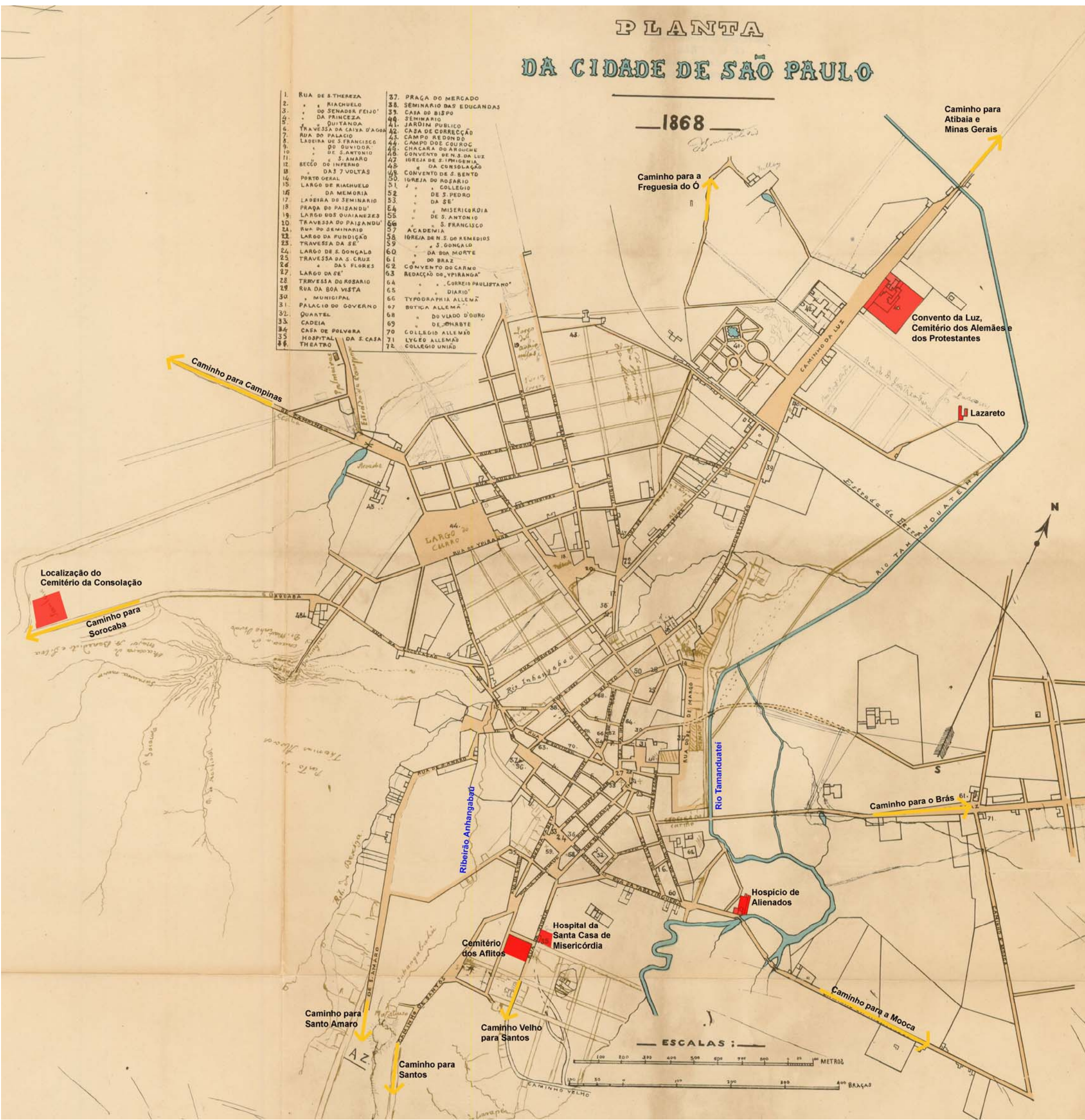


MAPA DE SÃO PAULO DE 1868 – ARQUIVO DO CD: ANEXOS MAPA

PLANTA DA CIDADE DE SÃO PAULO

1868

- | | |
|-----------------------------|--------------------------------|
| 1. RUA DE S.THEREZA | 37. PRAÇA DO MERCADO |
| 2. " RIACHUELO | 38. SEMINARIO DAS EDUCANDAS |
| 3. " DO SENADOR FEIJO | 39. CASA DO BISPO |
| 4. " DA PRINCEZA | 40. SEMINARIO |
| 5. " QUIYANDA | 41. JARDIM PUBLICO |
| 6. TRAVESSA DA CAIXA D'AGUA | 42. CASA DE CORRECCAO |
| 7. RUA DO PALACIO | 43. CAMPO REDONDO |
| 8. LADEIRA DE S.FRANCISCO | 44. CAMPO DO COUROC |
| 9. " DO QUIYODOR | 45. CHACARA DO ARQUIME |
| 10. " DE S.ANTONIO | 46. CONVENTO DE N.S DA LUZ |
| 11. " S. AMARO | 47. IGREJA DE S.IMPUGNIA |
| 12. BECO DO INFERNO | 48. " DA CONSOLACAO |
| 13. " DAS 7 VOLTAS | 49. CONVENTO DE S. SEBASTIAO |
| 14. PORTO OERAL | 50. IGREJA DO ROSARIO |
| 15. LARGO DE RIACHUELO | 51. " COLLEGIO |
| 16. " DA MEMORIA | 52. " DE S. PEDRO |
| 17. LADEIRA DO SEMINARIO | 53. " DA SE' |
| 18. PRAÇA DO PAISANDU' | 54. " MISERICORDIA |
| 19. LARGO DOS QUIYANEZES | 55. " DE S. ANTONIO |
| 20. TRAVESSA DO PAISANDU' | 56. " S. FRANCISCO |
| 21. RUA DO SEMINARIO | 57. ACADEMIA |
| 22. LARGO DA FUNDICAO | 58. IGREJA DE N.S. DO REMEDIOS |
| 23. TRAVESSA DA SE' | 59. " S. GONCALO |
| 24. LARGO DE S. GONCALO | 60. " DA BOA MORTE |
| 25. TRAVESSA DA S. CRUZ | 61. " DO BRAZ |
| 26. " DAS FLORES | 62. CONVENTO DO CARMO |
| 27. LARGO DA SE' | 63. REDACCAO DE "VIRIANGA" |
| 28. TRAVESSA DO ROSARIO | 64. " "CORREIO PAULISTANO" |
| 29. RUA DA BOA VISTA | 65. " DIARIO |
| 30. " MUNICIPAL | 66. TYPOGRAPHIA ALLEMA' |
| 31. PALACIO DO GOVERNO | 67. BOTICA ALLEMA' |
| 32. QUARTEL | 68. " DO VIADO D'OURO |
| 33. CADEIA | 69. " DE CHARBYTE |
| 34. CASA DE POLVERA | 70. COLLEGIO ALLEMAO |
| 35. HOSPITAL DA S. CASA | 71. LYCEO ALLEMAO |
| 36. THEATRO | 72. COLLEGIO UNIAO |



Mapa 03. "Planta da Cidade de São Paulo de 1868" com destaque para a localização de alguns equipamentos relacionados diretamente com a saúde pública e que situavam-se fora do núcleo urbano, conforme prescreviam as orientações médicas de salubridade da época: o Cemitério dos Aflitos e o Hospital da Santa Casa de Misericórdia, localizados ao sul da cidade, ambos implantados na Rua da Glória, em uma das saídas da cidade de São Paulo, em direção ao caminho de Santos; o Hospício dos Alienados, implantado próximo ao Rio Tamanduateí, a leste da cidade, em direção ao caminho da Tabatinguera; ao norte da cidade, no caminho da Luz, localizava-se o convento da luz e juntamente com ele, o cemitério dos Protestantes e dos Alemães; na mesma direção, porém deslocado para o leste, situava-se o Lazareto da cidade, cujo acesso de dava a partir do caminho da Luz. Comissão do IV Centenário da Cidade de São Paulo; São Paulo Antigo Plantas da Cidade; São Paulo; 1954; Ed. Melhoramentos.

MAPA DE SÃO PAULO DE 1881 – ARQUIVO DO CD: ANEXOS MAPA

PLANTA
DA
CIDADE DE SÃO PAULO

LEVANTADA PELA
COMPANHIA GANTAREIRA E ESGOTOS

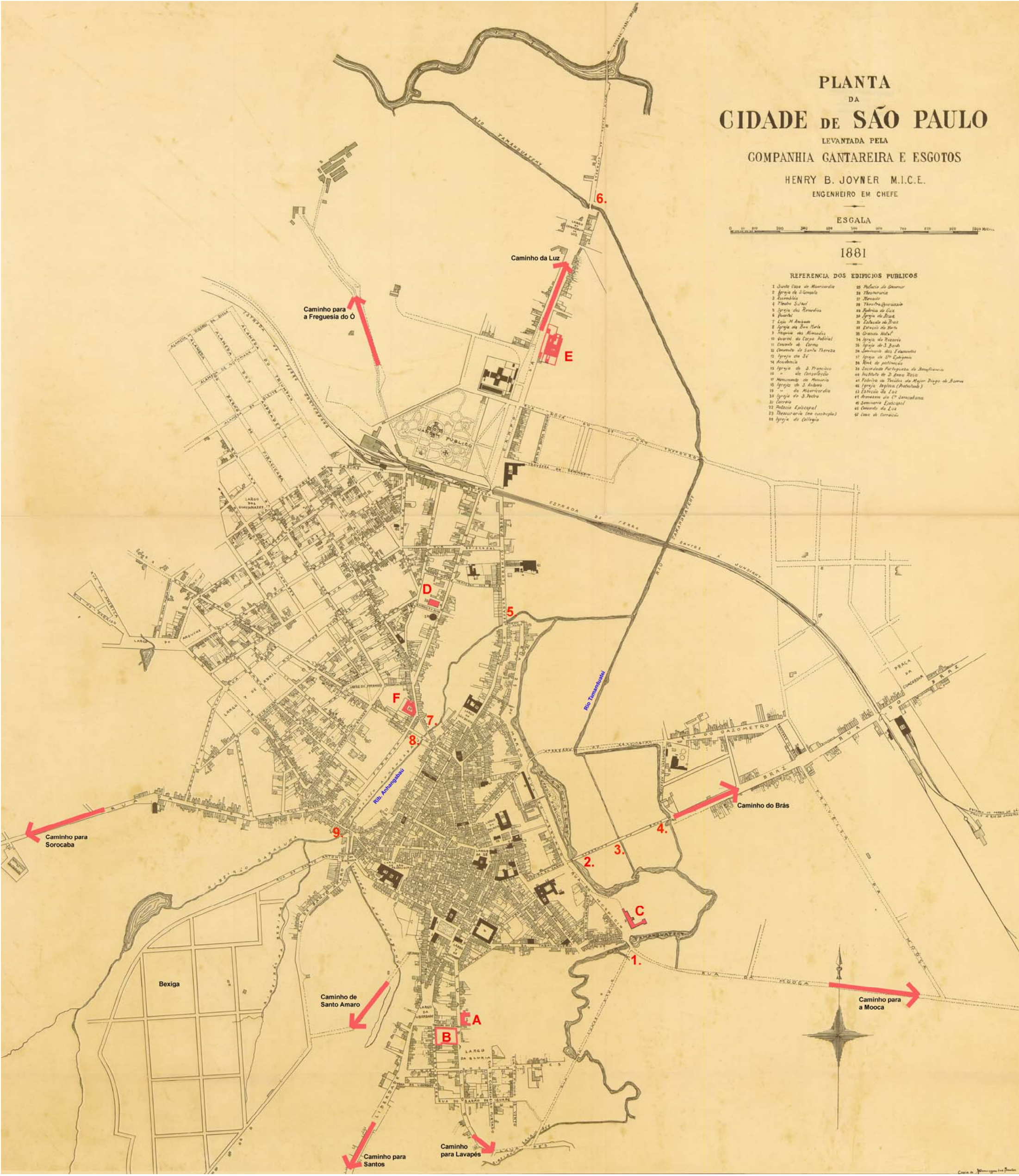
HENRY B. JOYNER M.I.C.E.
ENGENHEIRO EM CHEFE

ESCALA
0 100 200 300 400 500 600 700 800 900 1000 Metros

1881

REFERENCIA DOS EDIFICIOS PUBLICOS

- | | |
|--------------------------------|--------------------------|
| 1 Junta Casa de Misericórdia | 22 Palácio do Governador |
| 2 Igreja de S. Gonçalo | 23 Theatral |
| 3 Assembléa | 24 Mercado |
| 4 Pinheiro Solar | 25 Theatral |
| 5 Igreja de S. Thome | 26 Academia |
| 6 Pinheiro | 27 Igreja de S. Paulo |
| 7 Casa M. Amador | 28 Escola de S. Paulo |
| 8 Igreja de S. Thome | 29 Escola de S. Paulo |
| 9 Igreja de S. Thome | 30 Escola de S. Paulo |
| 10 Igreja de S. Thome | 31 Escola de S. Paulo |
| 11 Igreja de S. Thome | 32 Escola de S. Paulo |
| 12 Igreja de S. Thome | 33 Escola de S. Paulo |
| 13 Igreja de S. Thome | 34 Escola de S. Paulo |
| 14 Igreja de S. Thome | 35 Escola de S. Paulo |
| 15 Igreja de S. Thome | 36 Escola de S. Paulo |
| 16 Igreja de S. Thome | 37 Escola de S. Paulo |
| 17 Igreja de S. Thome | 38 Escola de S. Paulo |
| 18 Igreja de S. Thome | 39 Escola de S. Paulo |
| 19 Igreja de S. Thome | 40 Escola de S. Paulo |
| 20 Igreja de S. Thome | 41 Escola de S. Paulo |
| 21 Igreja de S. Thome | 42 Escola de S. Paulo |
| 23 Restauração (em construção) | 43 Escola de S. Paulo |
| 24 Igreja de S. Thome | 44 Escola de S. Paulo |



Mapa 04. "Planta da Cidade de São Paulo levantada pela Companhia Cantareira e Esgotos. Henry B. Joyner M.I.C.E.". Destaca-se nesta Planta da cidade de São Paulo de 1881: **A.** Hospital da Santa Casa de Misericórdia; **B.** Cemitério dos Aflitos; **C.** Hospício dos Alienados; **D.** Hospital da Beneficência Portuguesa; **E.** Convento da Luz juntamente com o Cemitério dos Alemães e dos Protestantes; **F.** Seminário das Educandas (antigo Hospital Real Militar); **1.** Ponte da Tabatinguera; **2.** Ponte do Carmo; **3.** Ponte do Meio; **4.** Ponte do Ferrão; **5.** Ponte da Constituição; **6.** Ponte de Sant Anna; **7.** Ponte do Beco dos Sapos; **8.** Ponte do Marechal ou Açu e **9.** Ponte do Lorena. Nota-se que nesta planta não aparece o Cemitério Público da Consolação, construído em 1858, pois o mesmo se localizava em região mais afastada, no caminho para Sorocaba, assim como o Hospital de Variolosos (ou Hospital de Isolamento), localizado em direção ao Cemitério Público da Consolação, porém mais afastado da cidade, no mesmo caminho para Sorocaba.

Comissão do IV Centenário da Cidade de São Paulo; São Paulo Antigo Plantas da Cidade; São Paulo; 1954; Ed. Melhoramentos.

MAPA DE SÃO PAULO DE 1890 – ARQUIVO DO CD: ANEXOS MAPA

PLANTA DA CAPITAL DO ESTADO DE S. PAULO

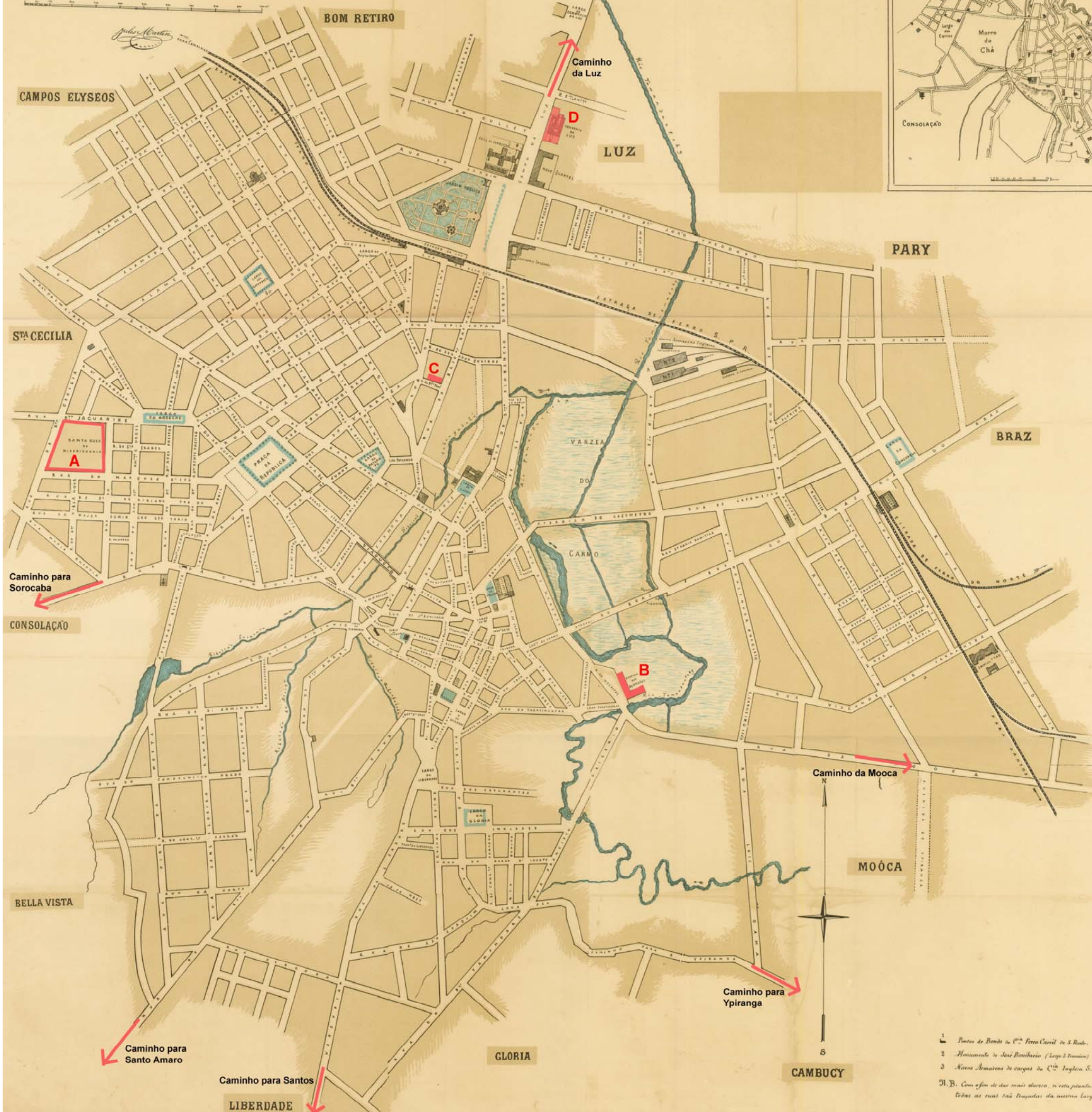
e seus arrabaldes

desenhada e publicada por

JULES MARTIN

1890

ESCALA



Mapa 05. "Planta da Capital do estado de S. Paulo e seus arrebaldes desenhada e publicada por Jules Martin em 1890". Destaca-se nesta planta de São Paulo do final do século XIX os seguintes equipamentos: **A.** Hospital da Santa Casa de Misericórdia; **B.** Hospício dos Alienados; **C.** Hospital da Beneficência Portuguesa; **D.** Convento da Luz. Nota-se que nesta planta de São Paulo não aparece o Cemitério Público da Consolação, assim como o Hospital de Variolosos, que localizavam-se no caminho para Sorocaba, afastados do núcleo urbano. Comissão do IV Centenário da Cidade de São Paulo; São Paulo Antigo Plantas da Cidade; São Paulo; 1954; Ed. Melhoramentos.